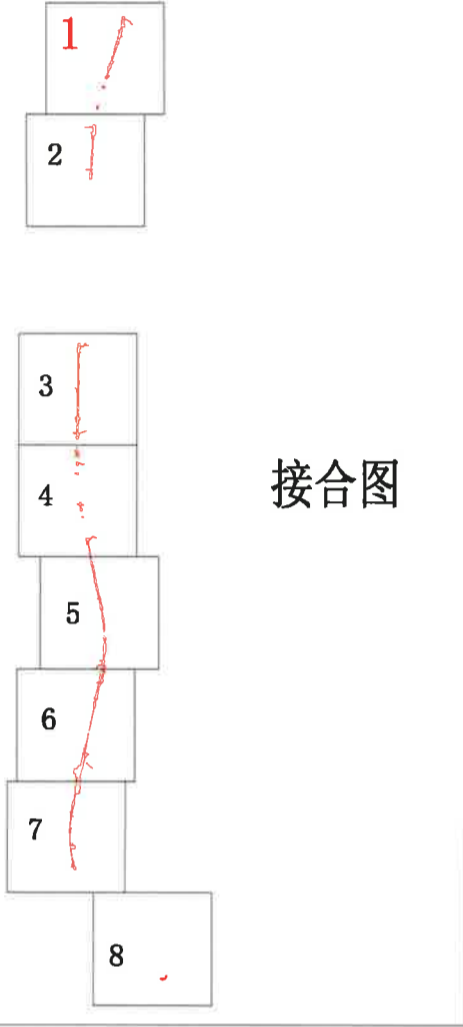
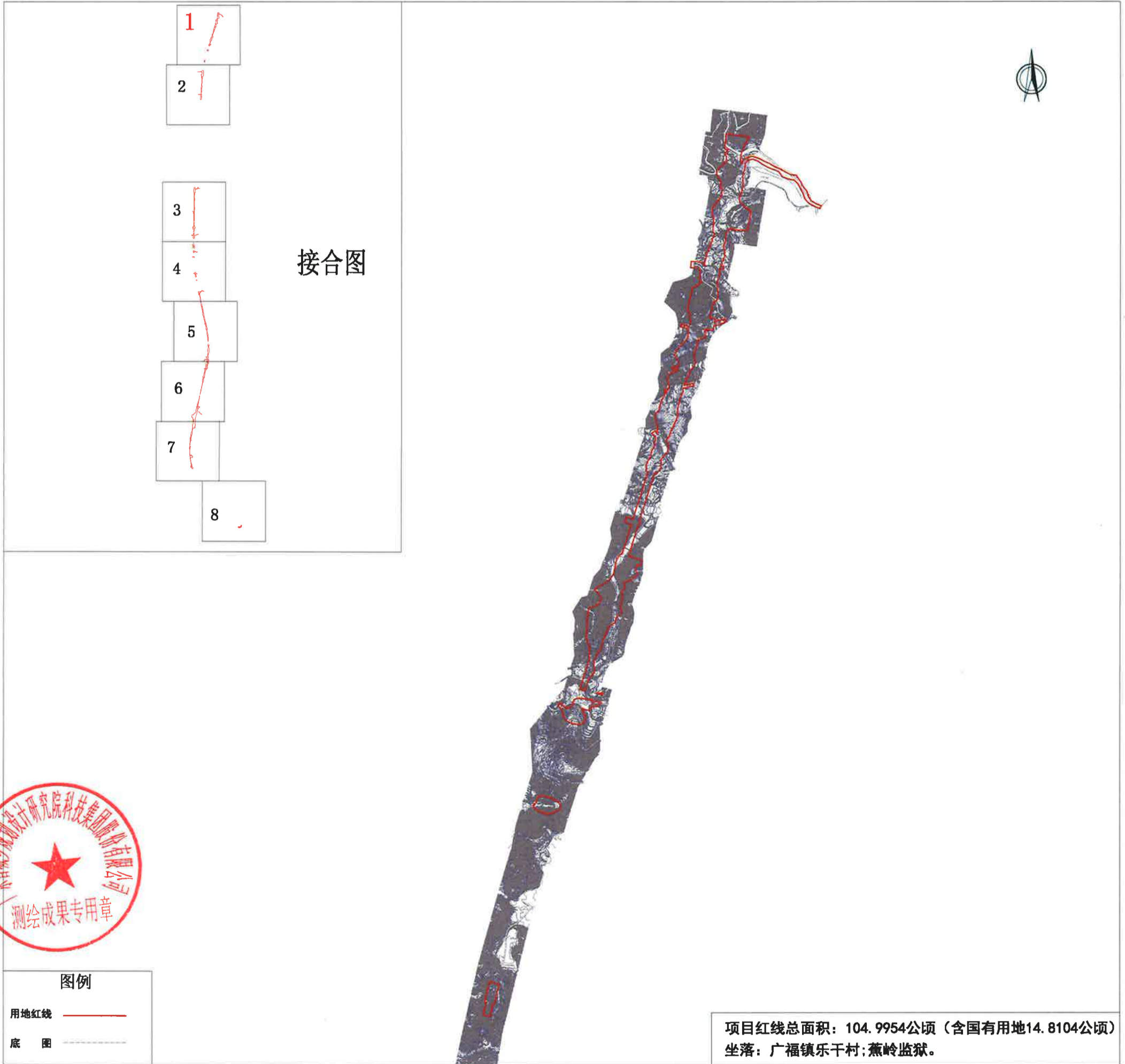


龙岩至龙川铁路武平至梅州段（蕉岭段）项目勘测定界图-1

测绘编号：2024007-1



接合图

广东省城乡规划设计研究院科技股份有限公司



图例	
用地红线	——
底图	——

项目红线总面积：104.9954公顷（含国有用地14.8104公顷）
坐落：广福镇乐干村；蕉岭监狱。

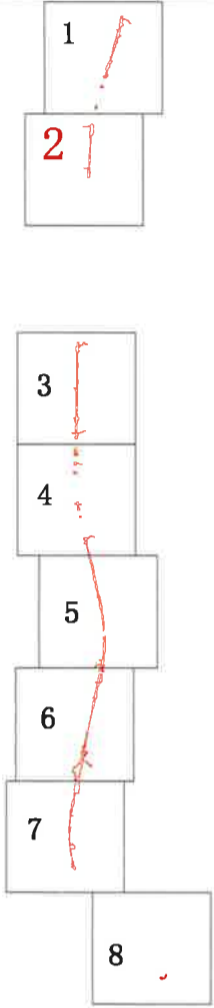

制图日期：2024年7月10日
审核日期：2024年7月10日

1:2000

制图员：朱新山
审核员：刘 晗

龙岩至龙川铁路武平至梅州段（蕉岭段）项目勘测定界图-2

测绘编号：2024007-1



接合图

广东省城乡规划设计研究院科技股份有限公司



图例	
用地红线	——
底图	----

项目红线总面积：104.9954公顷（含国有用地14.8104公顷）
坐落：广福镇广育村、大坝村。

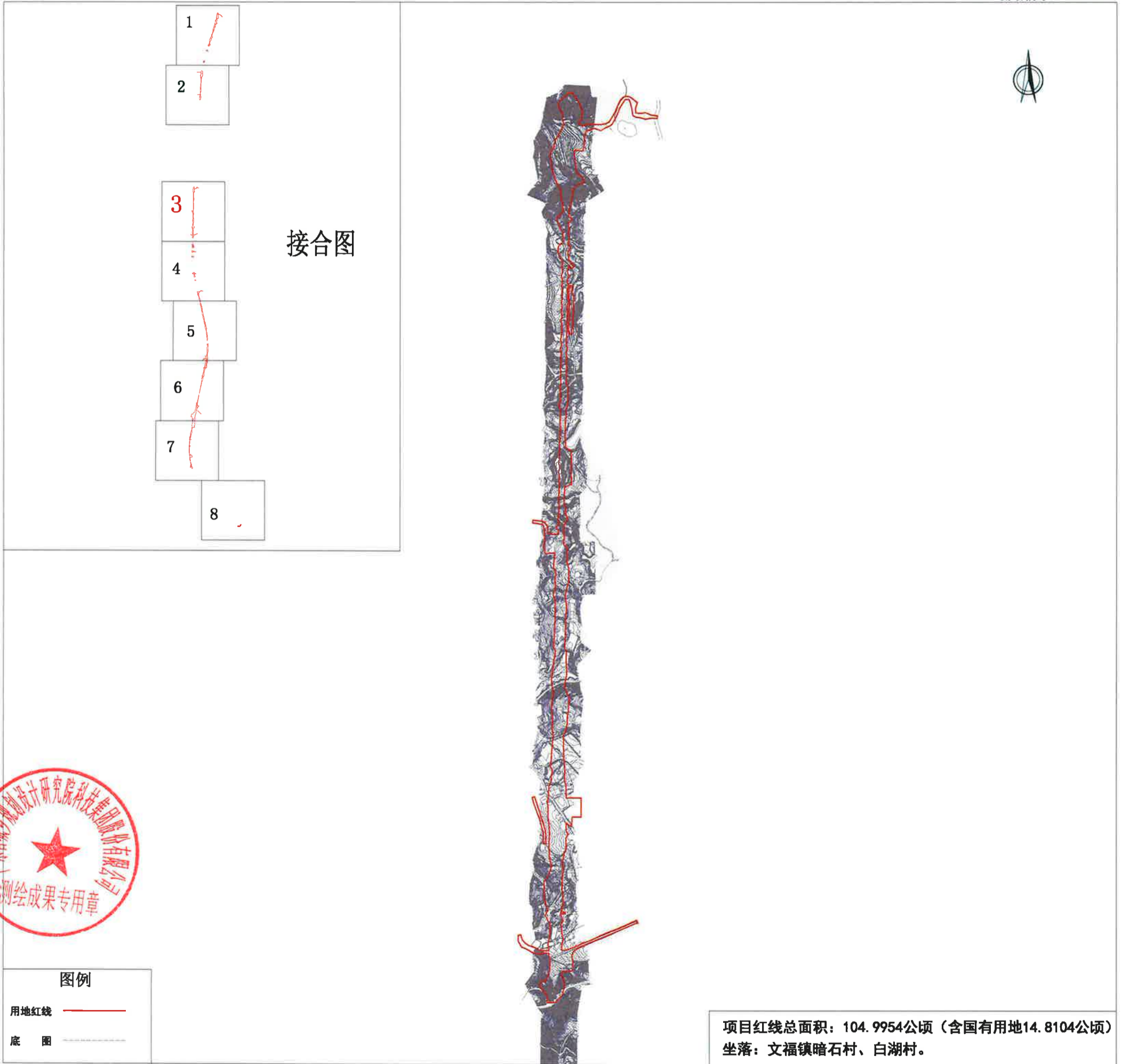
制图日期：2024年7月10日
审核日期：2024年7月10日

1:2000

制图员：朱新山
审核员：刘 皓

龙岩至龙川铁路武平至梅州段（蕉岭段）项目勘测定界图-3

测绘编号：2024007-1



广东省城乡规划设计研究院科技股份有限公司



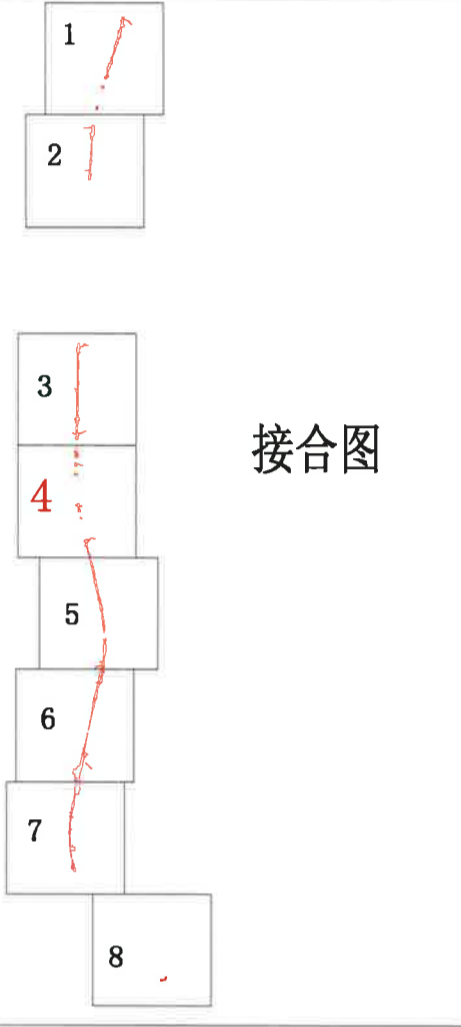
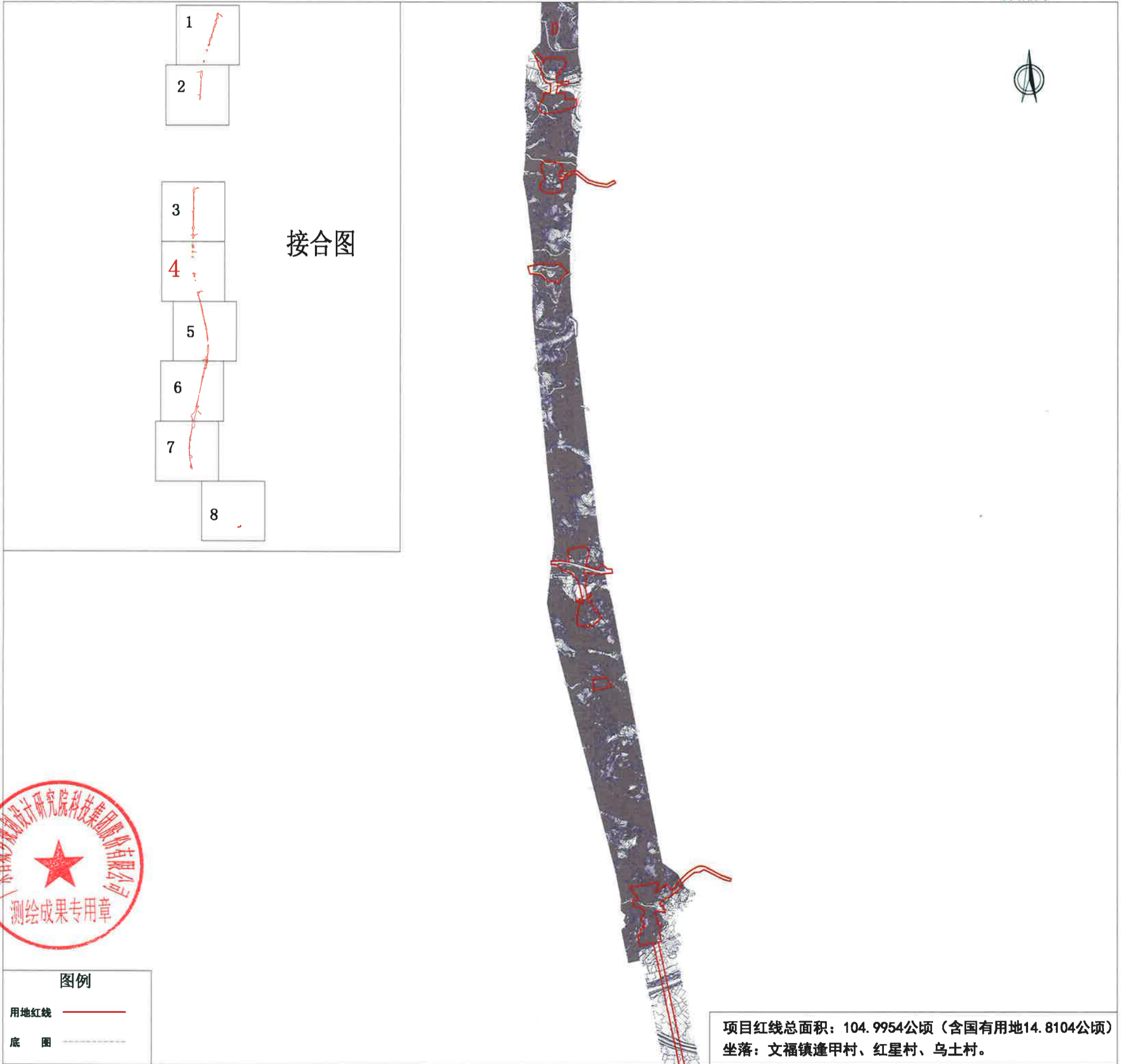
制图日期：2024年7月10日
审核日期：2024年7月10日

1:2000

制图员：朱新山
审核员：刘 皓

龙岩至龙川铁路武平至梅州段（蕉岭段）项目勘测定界图-4

测绘编号：2024007-1



接合图

广东省城乡规划设计研究院科技股份有限公司



图例

- 用地红线 ————
- 底图 - - - - -

项目红线总面积：104.9954公顷（含国有用地14.8104公顷）
坐落：文福镇逢甲村、红星村、乌土村。

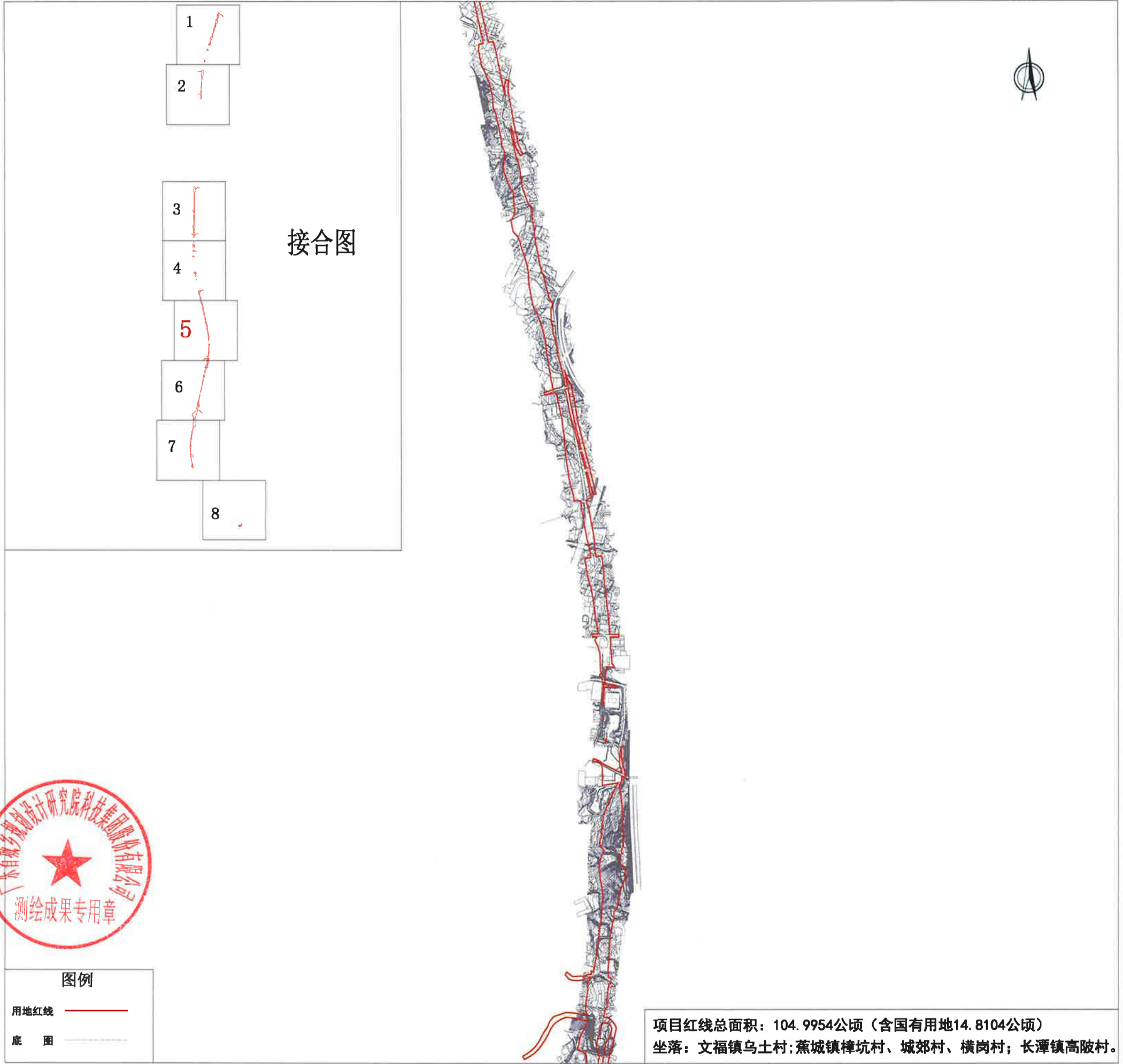
制图日期：2024年7月10日
审核日期：2024年7月10日

1:2000

制图员：朱新山
审核员：刘 晗

龙岩至龙川铁路武平至梅州段（蕉岭段）项目勘测定界图-5

测绘编号：2024007-1



广东省城乡规划设计研究院科技股份有限公司



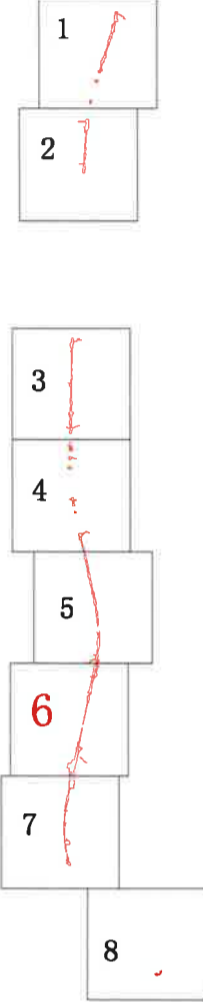
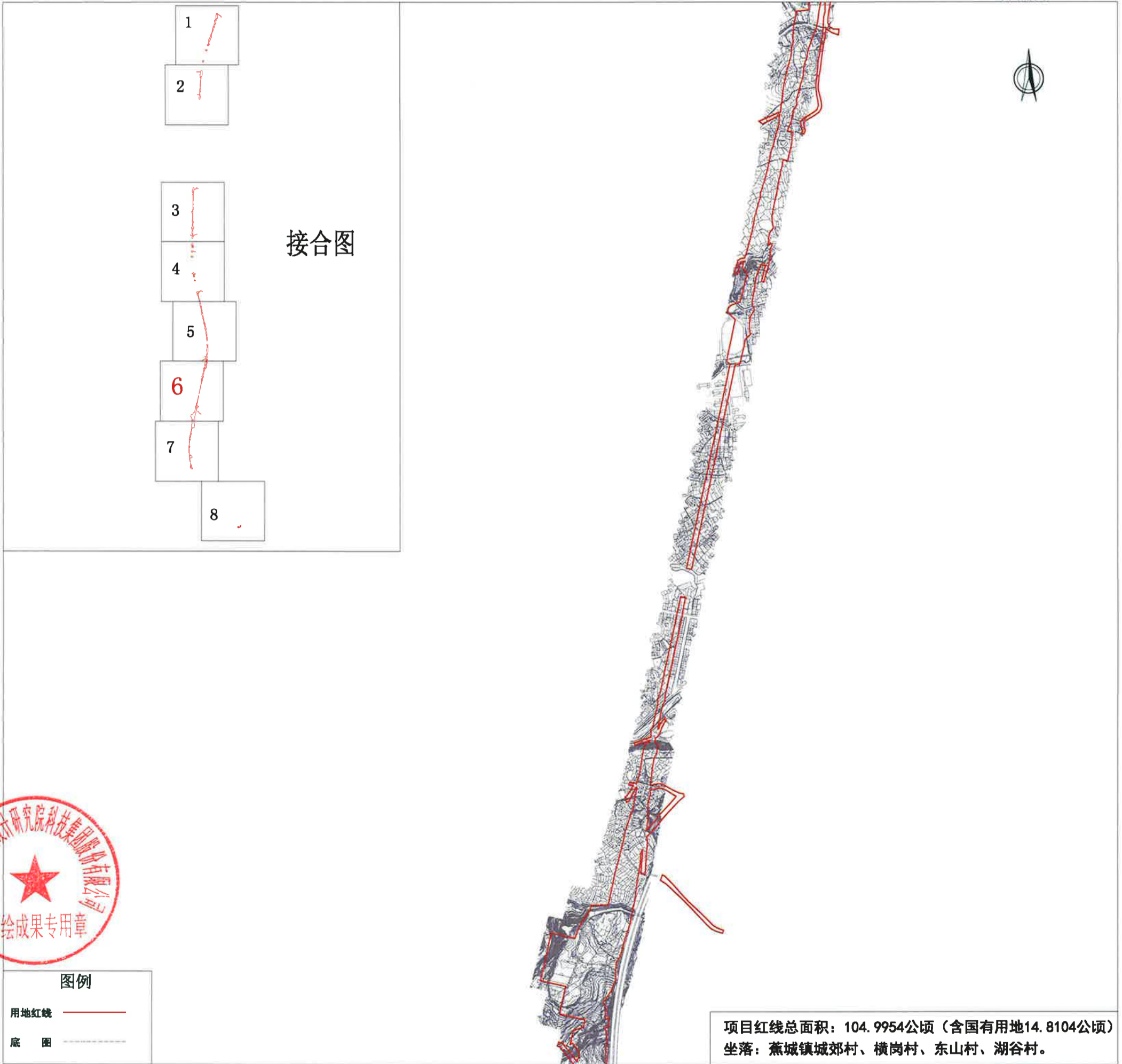
制图日期：2024年7月10日
审核日期：2024年7月10日

1:2000

制图员：朱新山
审核员：刘 晗

龙岩至龙川铁路武平至梅州段（蕉岭段）项目勘测定界图-6

测绘编号：2024007-1



广东省城乡规划设计研究院科技股份有限公司



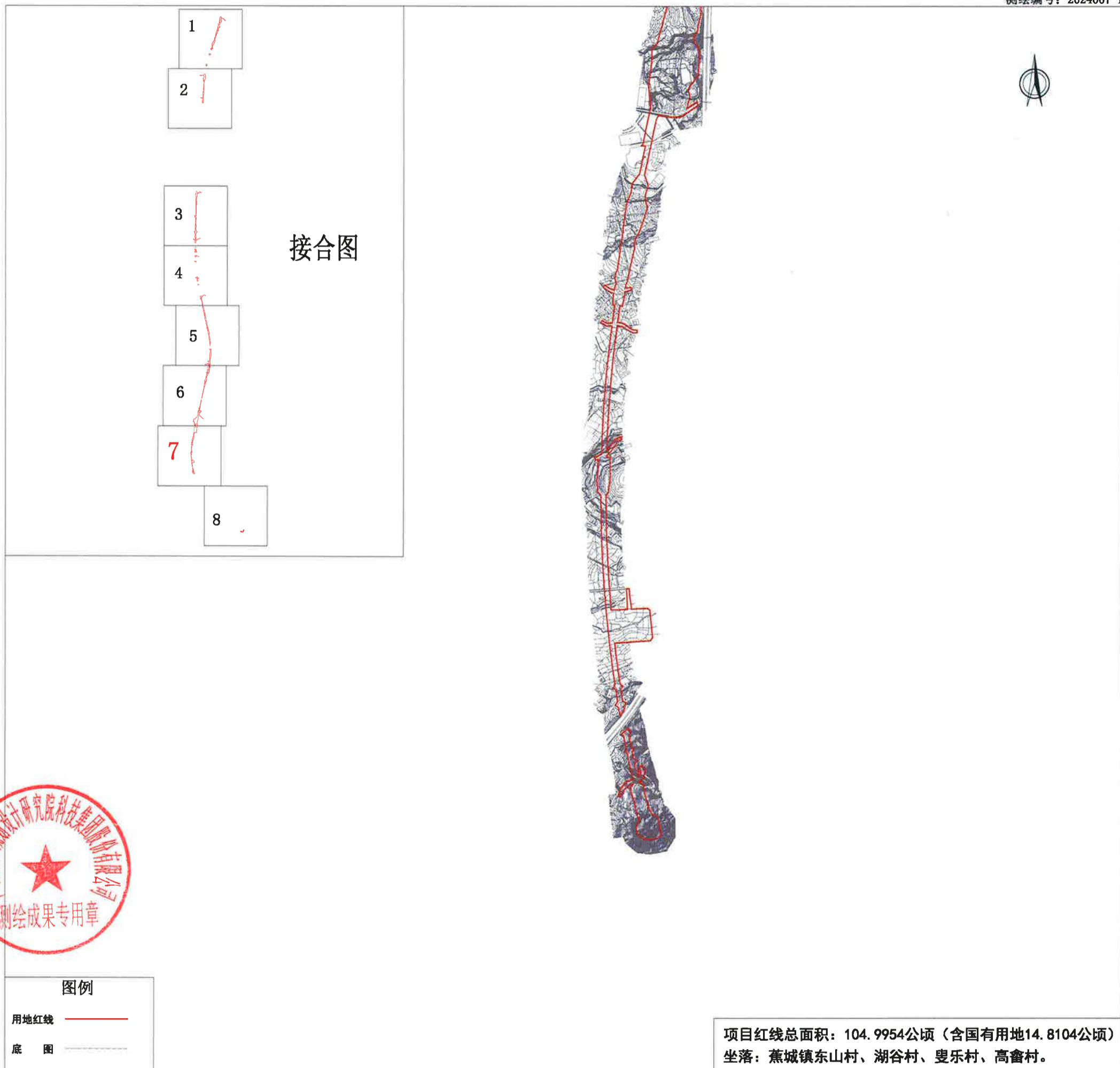
制图日期：2024年7月10日
审核日期：2024年7月10日

1:2000

制图员：朱新山
审核员：刘 晴

龙岩至龙川铁路武平至梅州段（蕉岭段）项目勘测定界图-7

测绘编号：2024007-1



广东省城乡规划设计研究院科技股份有限公司



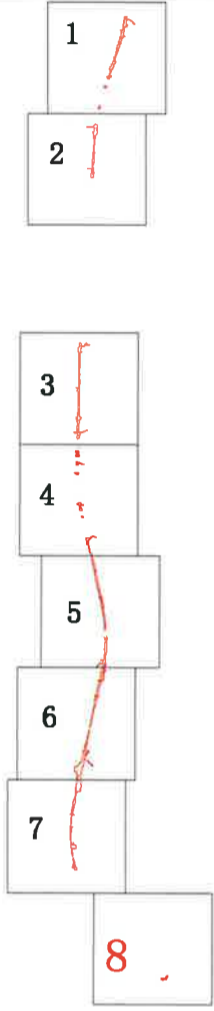
制图日期：2024年7月10日
审核日期：2024年7月10日

1:2000

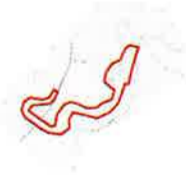
制图员：朱新山
审核员：刘 晗

龙岩至龙川铁路武平至梅州段（蕉岭段）项目勘测定界图-8

测绘编号：2024007-1



接合图



广东省城乡规划设计研究院科技股份有限公司



图例	
用地红线	——
底图	----

项目红线总面积：104.9954公顷（含国有用地14.8104公顷）
坐落：华侨农场礮背管理区。

制图日期：2024年7月10日
审核日期：2024年7月10日

1:2000

制图员：朱新山
审核员：刘 皓