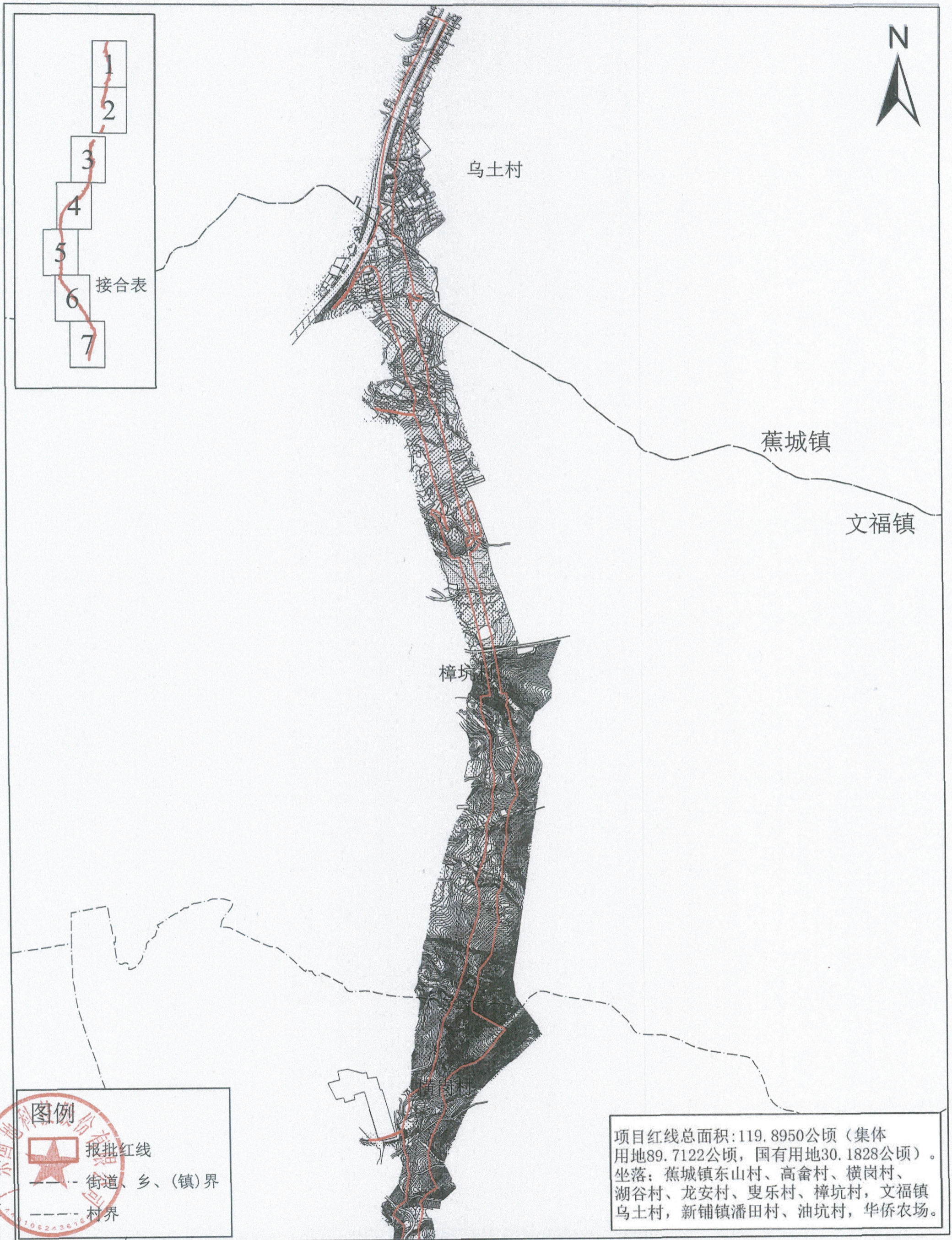


附件:

国道G205线蕉岭县樟坑至蕉华段改线工程项目征地预告附图-1



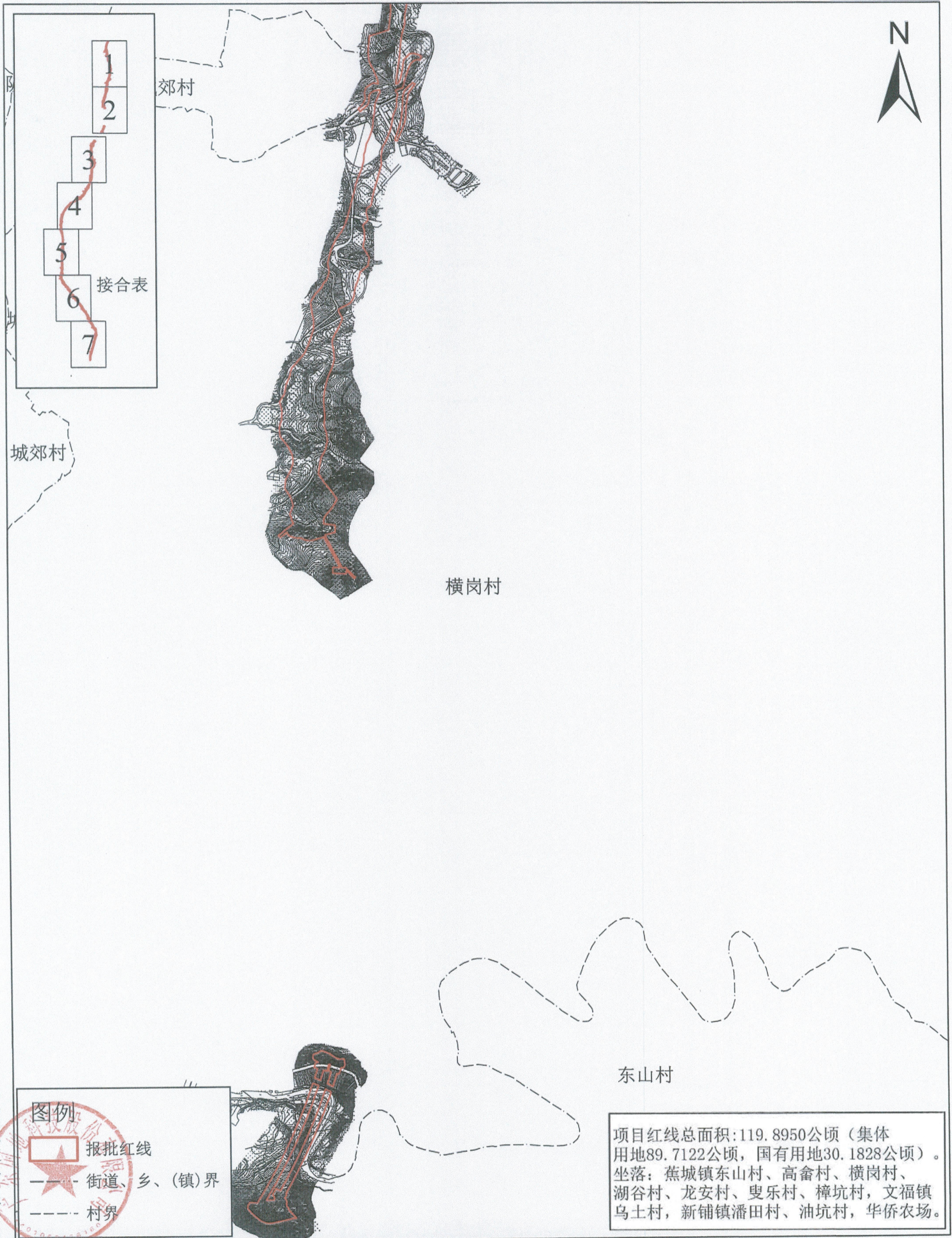
广东国地科技股份有限公司

2000国家大地坐标系
1985国家高程基准

1:8,000

制图员: 冯雨柔 制图日期: 2026年4月
审核员: 肖志峰 审核日期: 2026年4月

国道G205线蕉岭县樟坑至蕉华段改线工程项目征地预告附图-2



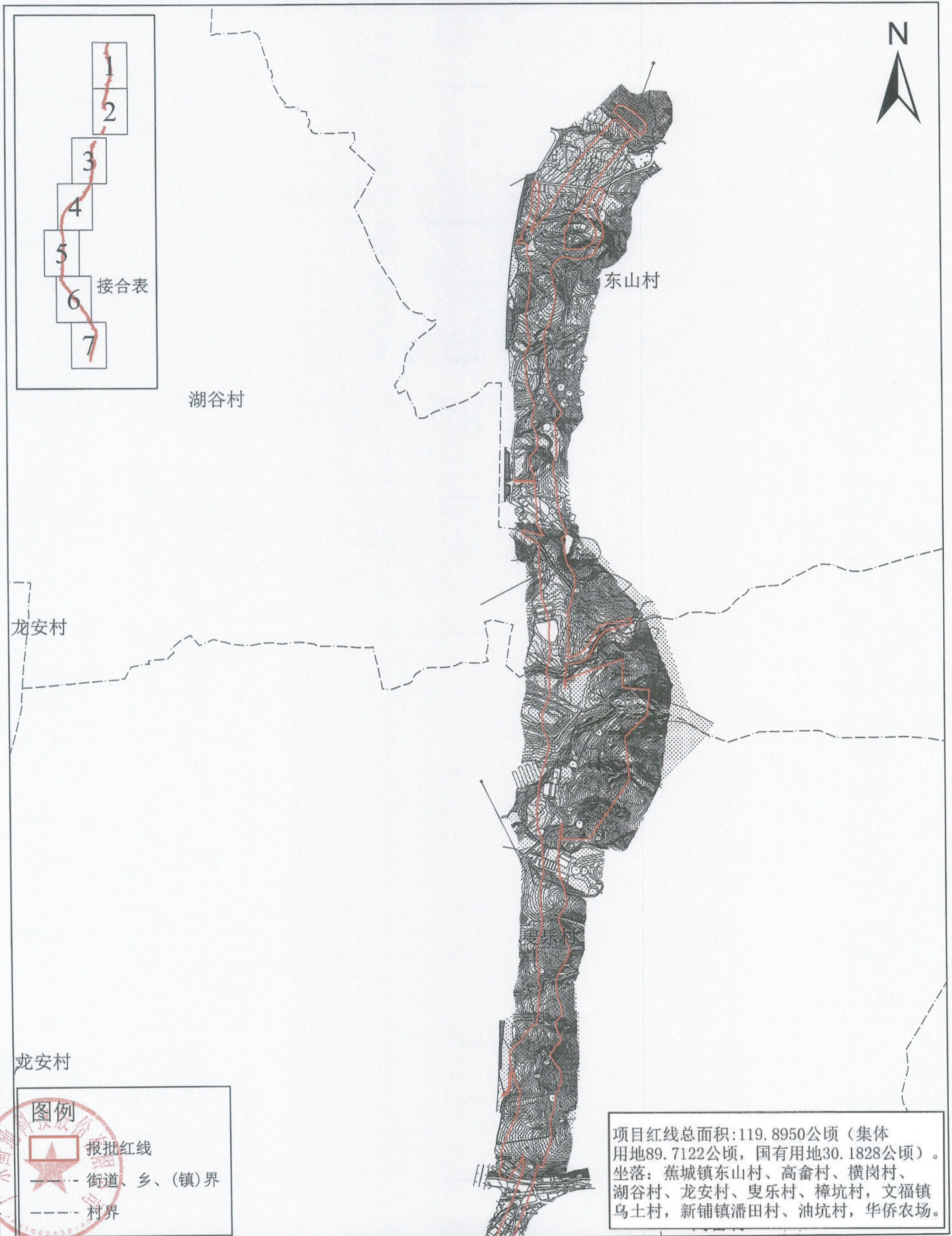
广东国地科技股份有限公司

2000国家大地坐标系
1985国家高程基准

1:8,000

制图员：冯雨柔 制图日期：2026年4月
审核员：肖志峰 审核日期：2026年4月

国道G205线蕉岭县樟坑至蕉华段改线工程项目征地预告附图-3



广东国地科技股份有限公司

图例

- 报批红线
- 街道、乡、(镇)界
- 村界

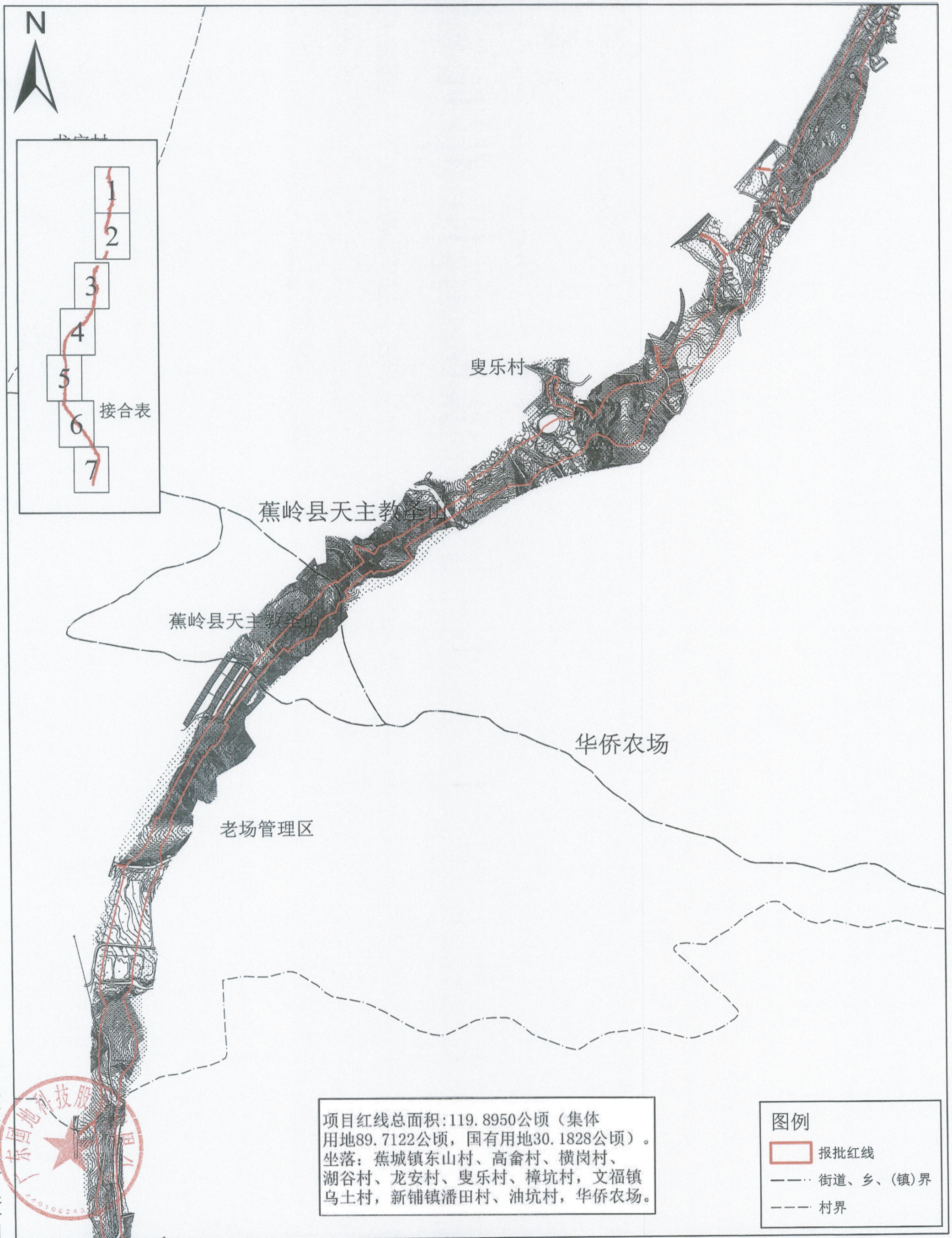
项目红线总面积:119.8950公顷(集体用地89.7122公顷,国有用地30.1828公顷)。
 坐落:蕉城镇东山村、高畲村、横岗村、湖谷村、龙安村、叟乐村、樟坑村,文福镇乌土村,新铺镇潘田村、油坑村,华侨农场。

2000国家大地坐标系
 1985国家高程基准

1:8,000

制图员:冯雨柔 制图日期:2026年4月
 审核员:肖志峰 审核日期:2026年4月

国道G205线蕉岭县樟坑至蕉华段改线工程项目征地预告附图-4



项目红线总面积:119.8950公顷(集体用地89.7122公顷,国有用地30.1828公顷)。
 坐落:蕉城镇东山村、高畲村、横岗村、湖谷村、龙安村、叟乐村、樟坑村,文福镇乌土村,新铺镇潘田村、油坑村,华侨农场。

图例
 [Red Line] 报批红线
 - - - 街道、乡、(镇)界
 - - - 村界

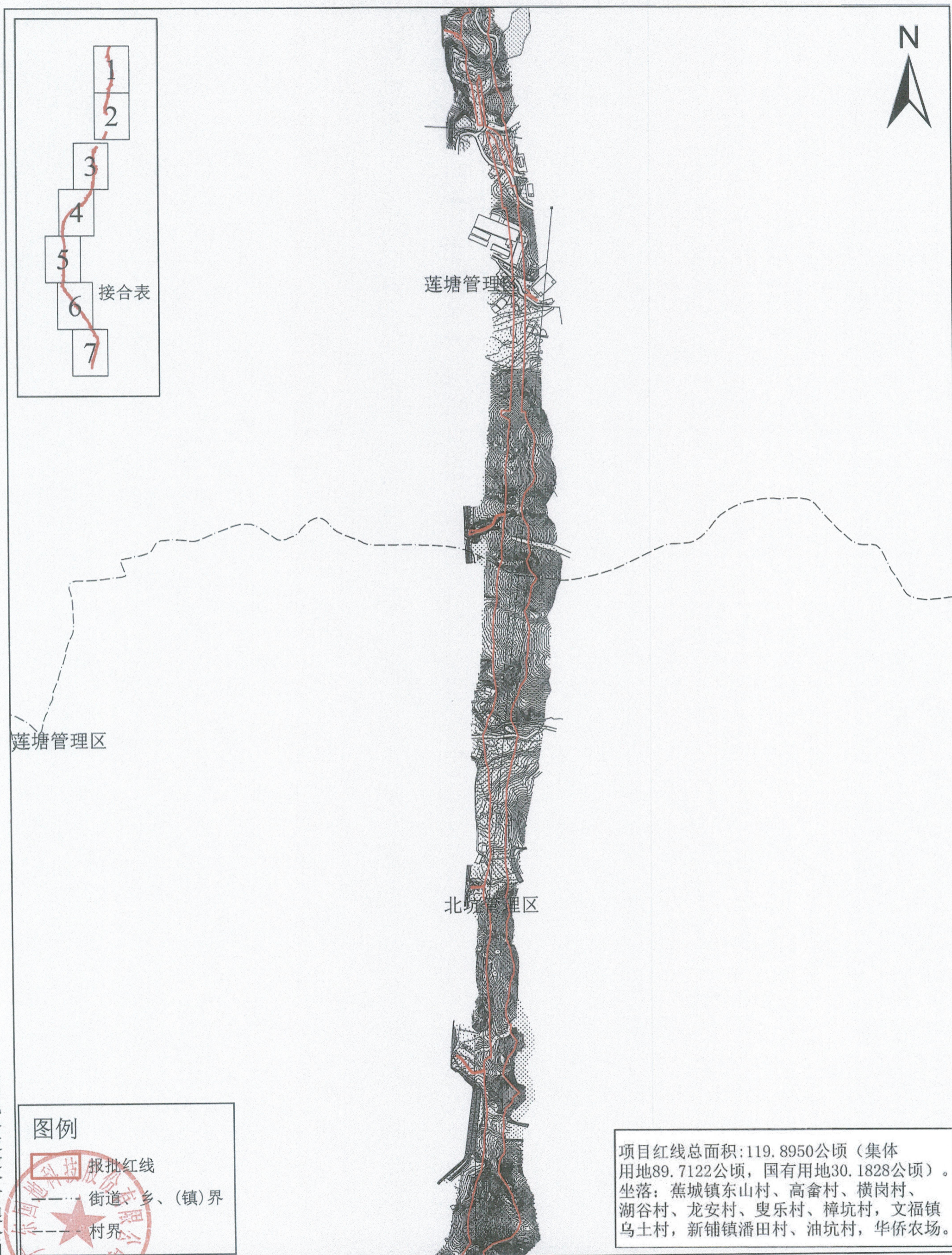
广东国地科技股份有限公司

2000国家大地坐标系
 1985国家高程基准

1:8,000

制图员:冯雨柔 制图日期:2026年4月
 审核员:肖志峰 审核日期:2026年4月

国道G205线蕉岭县樟坑至蕉华段改线工程项目征地预告附图-5



广东国地科技股份有限公司

图例

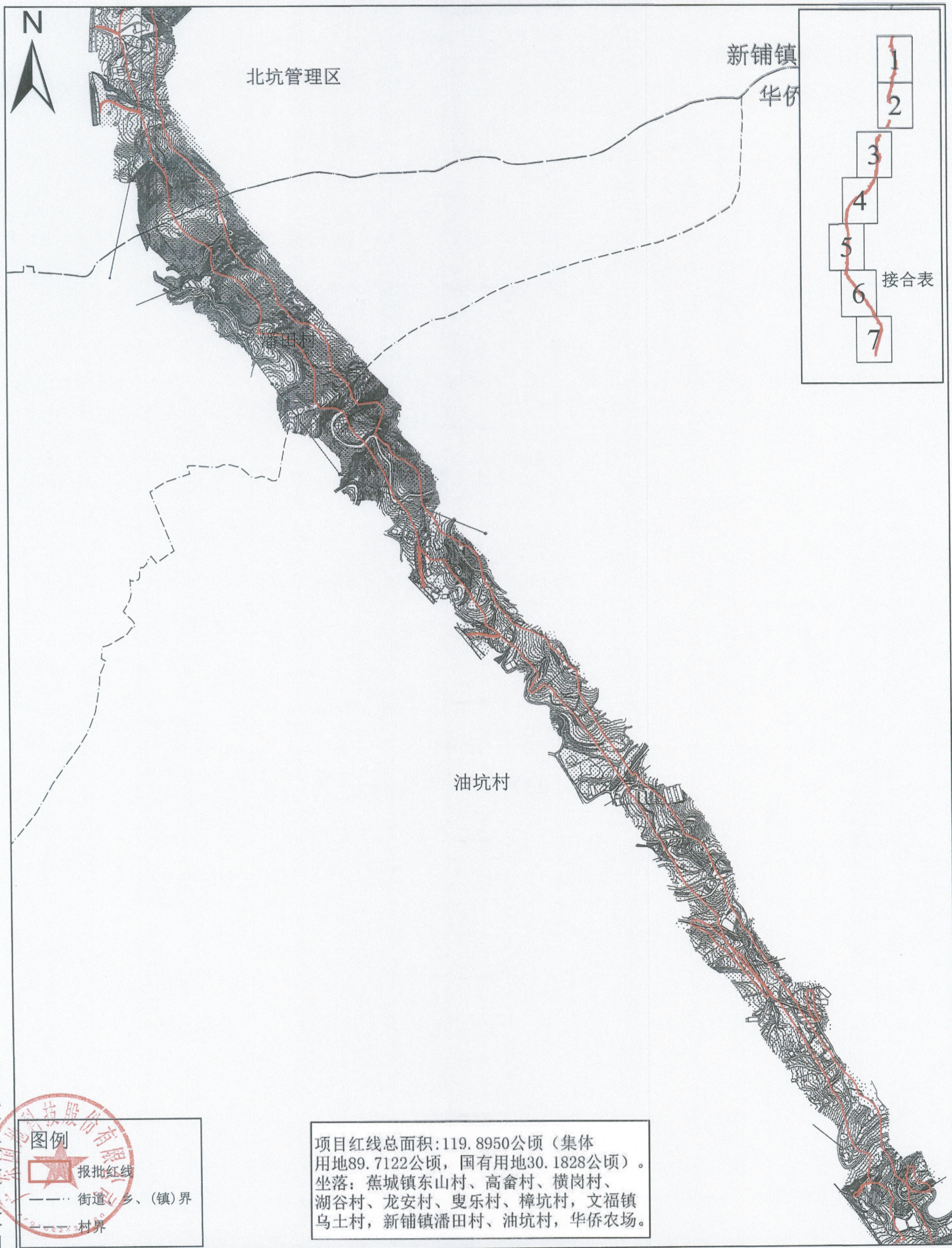
- 报批红线
- 街道、乡、(镇)界
- 村界

2000国家大地坐标系
1985国家高程基准

1:8,000

制图员: 冯雨柔 制图日期: 2026年4月
审核员: 肖志峰 审核日期: 2026年4月

国道G205线蕉岭县樟坑至蕉华段改线工程项目征地预告附图-6



广东国地科技股份有限公司

图例

- ★ 报批红线
- 街道、乡、(镇)界
- 村界

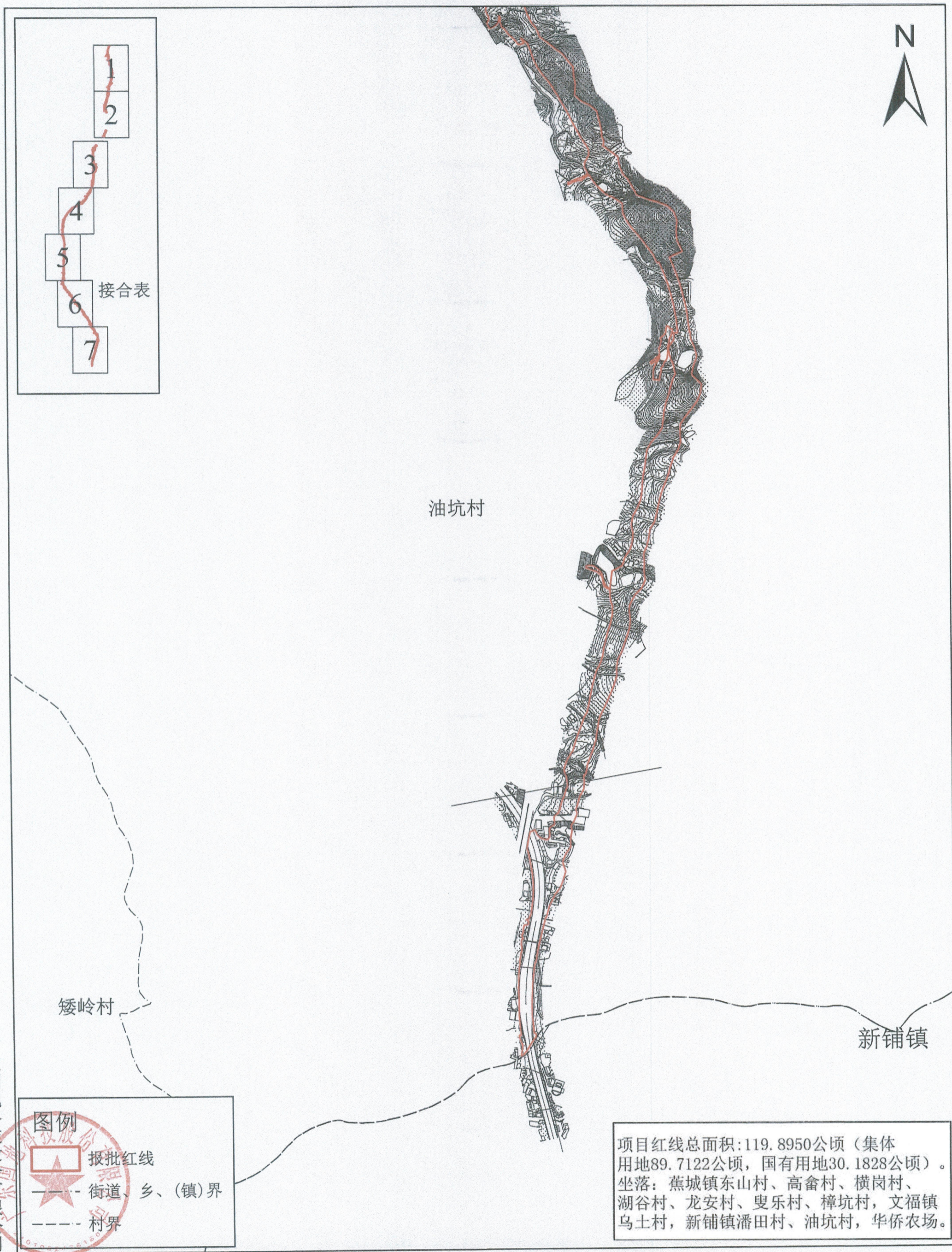
项目红线总面积:119.8950公顷 (集体用地89.7122公顷, 国有用地30.1828公顷)。
坐落:蕉城镇东山村、高畲村、横岗村、湖谷村、龙安村、叟乐村、樟坑村, 文福镇乌土村, 新铺镇潘田村、油坑村, 华侨农场。

2000国家大地坐标系
1985国家高程基准

1:8,000

制图员: 冯雨柔 制图日期: 2026年4月
审核员: 肖志峰 审核日期: 2026年4月

国道G205线蕉岭县樟坑至蕉华段改线工程项目征地预告附图-7



广东国地科技股份有限公司

2000国家大地坐标系
1985国家高程基准

1:8,000

制图员:冯雨柔 制图日期:2026年4月
审核员:肖志峰 审核日期:2026年4月